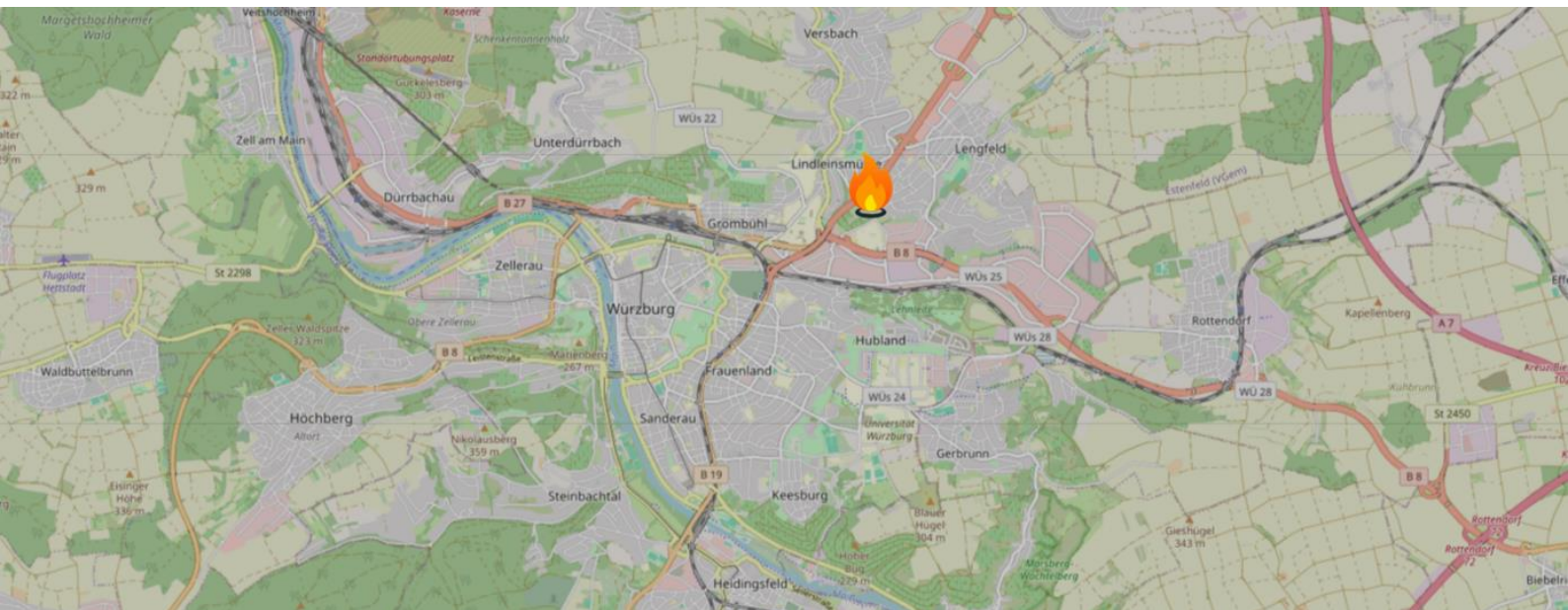


ANFAHRTSBESCHREIBUNG

Zieladresse:

Lengfelder Landwehr 1, 97076 Würzburg



1. Anreise mit dem Auto

Aus Richtung Norden (Schweinfurt):

- Auf der B 19 Richtung Würzburg fahren, rechtshalten für die Ausfahrt B8 Richtung Nürnberg/B27/Marktheidenfeld um auf die B8 Richtung Nürnberg nach links abzubiegen. Nach 200 m die Ausfahrt Aumühle nehmen, rechts abbiegen auf Rosenmühlenweg, erneu rechts abbiegen um auf dem Mittleren Greinbergweg bis ganz nach oben zu fahren. Am Ende der Straße nach links abbiegen. Der Eingang des Naturgrundstücks befindet sich 15 m nach der kleinen Kreuzung auf der linken Seite.
- Parken entlang des Kiesstreifens am Oberen Greinbergweg
- **Bitte beachten:** Das Navi führt einen oft fälschlicherweise durch Lengfeld. Ab der Heisenbergstraße ist aber eine Sperrung für Autos. (Notfalls hier das Auto abstellen, und den restlichen Weg zu Fuß gehen.)

Aus Richtung Süden (Würzburg/Heidingsfeld):

- Auf dem Stadtring B19 nach Norden fahren. Den rechten Fahrstreifen benutzen, um auf B8 Richtung Nürnberg/Aumühle zu fahren. Weiterhin rechts bleiben um auf die B8 nach rechts abbiegen zu können. Nach 200 m die Ausfahrt Aumühle nehmen, rechts abbiegen auf Rosenmühlenweg, erneu rechts abbiegen um auf dem Mittleren Greinbergweg bis ganz nach oben zu fahren. Am Ende der Straße nach links abbiegen. Der Eingang des Naturgrundstücks befindet sich 15 m nach der kleinen Kreuzung auf der linken Seite.
- Parken entlang des Kiesstreifens am Oberen Greinbergweg

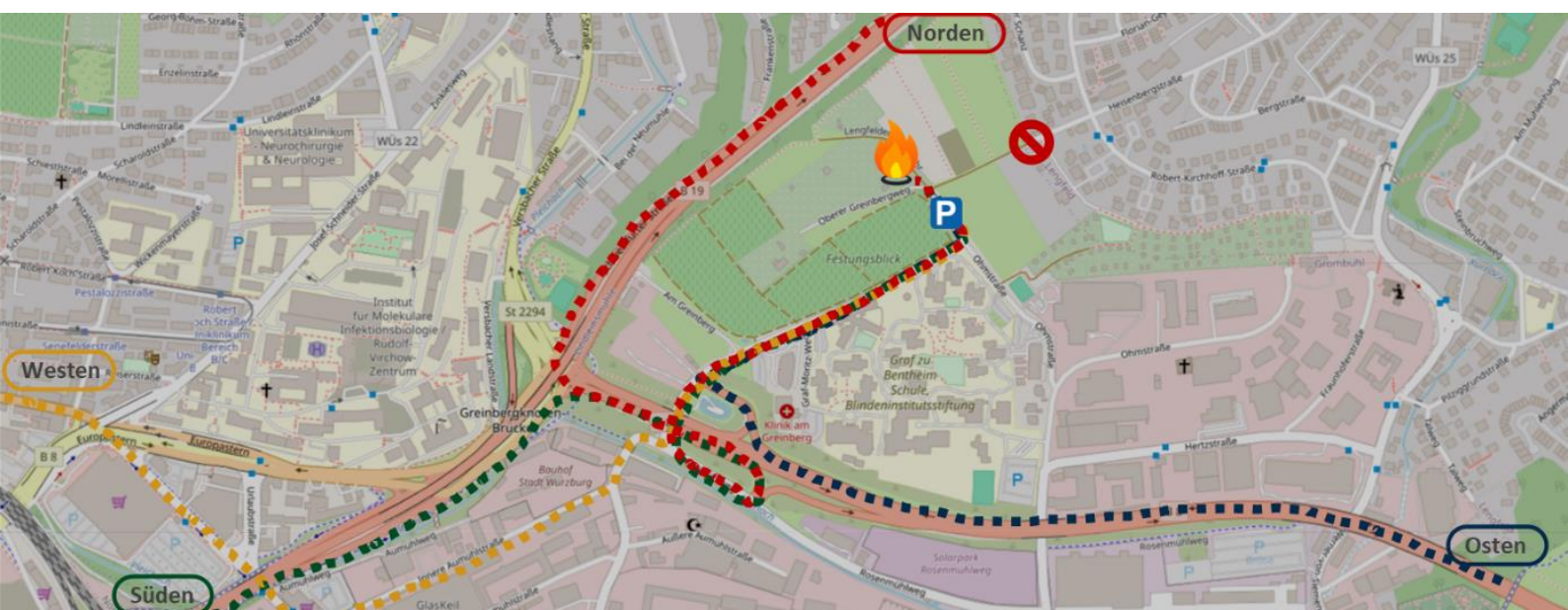
Aus Richtung Osten (Kitzingen):

- Auf der B8 Richtung Würzburg fahren. Die Ausfahrt Aumühle nehmen, rechts abbiegen auf dem Mittleren Greinbergweg und bis ganz nach oben fahren. Am Ende der Straße nach links abbiegen. Der Eingang des Naturgrundstücks befindet sich 15 m nach der kleinen Kreuzung auf der linken Seite.
- Parken entlang des Kiesstreifens am Oberen Greinbergweg

Aus Richtung Westen:

- Auf der B27 Richtung Würzburg fahren und die Nordtangente nehmen. Den rechten Fahrstreifen benutzen, um die Ausfahrt Richtung Oberdürrbach/Grombühl/Uni-Kliniken zu nehmen. Nach ca. 400 m (beim Aldi) links abbiegen auf die Innere Aumühlstraße. Am Ende der Straße nach links abbiegen und direkt nach der Kurve wieder links auf den Mittleren Greinbergweg. Hier bis ganz nach oben fahren um am Ende der Straße nach links abzubiegen. Der Eingang des Naturgrundstücks befindet sich 15 m nach der kleinen Kreuzung auf der linken Seite.
- Parken entlang des Kiesstreifens am Oberen Greinbergweg

Parkmöglichkeiten: entlang des Kiesstreifens am Oberen Greinbergweg



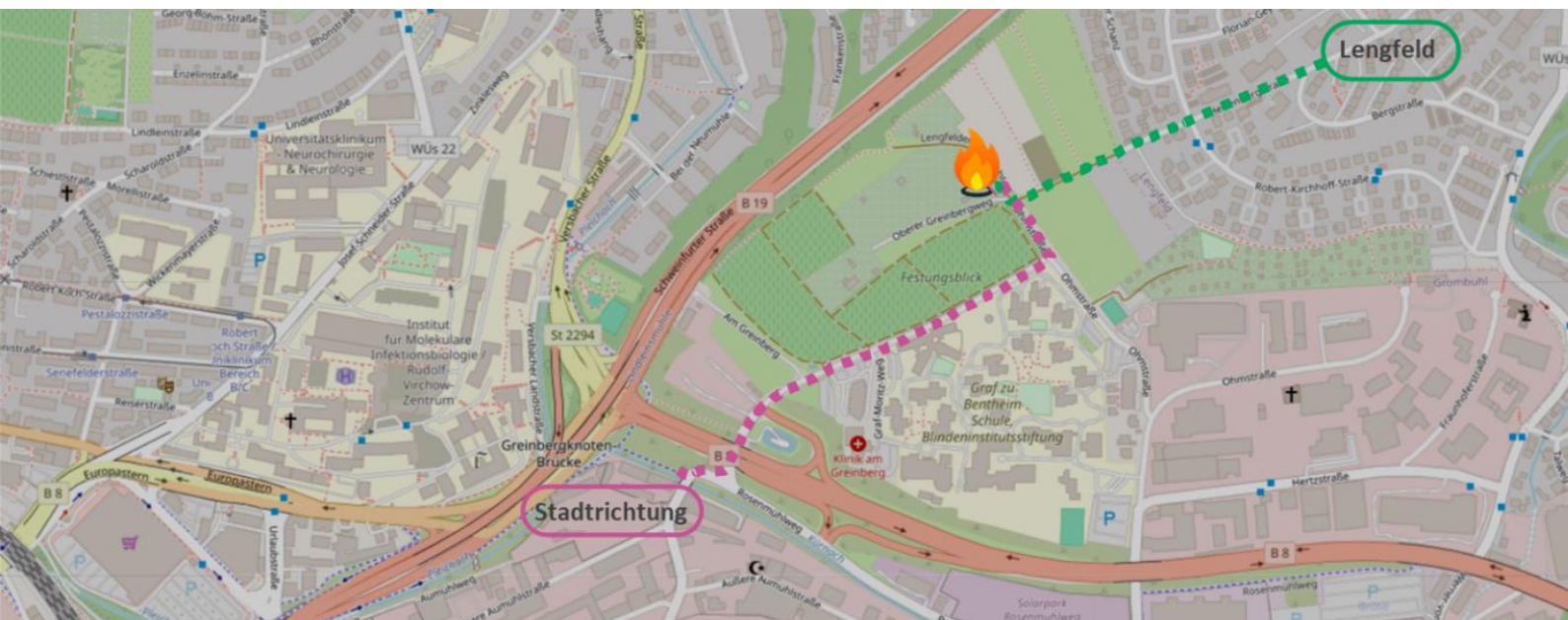
2. Anreise zu Fuß oder mit dem Fahrrad

Aus Lengfeld:

- Der Heisenbergstraße Richtung Würzburg folgen, bis zum Ende der Straße. Hier dem fortführenden geteerten Flurweg folgen bis zur Kreuzung Oberer Greinbergweg/Lengfelder Landwehr. Nach rechts abbiegen. Der Eingang des Naturgrundstücks befindet sich nach 15 m auf der linken Seite.

Aus der Stadt:

- Ab dem Mittleren Greinbergweg den Berg hochlaufen/-fahren bis zum Ende. Dann nach links, über die Kreuzung Oberer Greinbergweg/Lengfelder Landwehr. Der Eingang des Naturgrundstücks befindet sich nach 15 m auf der linken Seite.



3. Anreise mit Bus

Haltestelle „Heisenbergstraße“:

- Vom „Busbahnhof“ Linie 21 Richtung „Lengfeld“. Nach ca. 18 min an der Haltestelle „Heisenbergstraße“ aussteigen.
- Fußweg 300 m: Ca. 20 m zurücklaufen um nach links ans Ende der Heisenbergstraße zu laufen. Hier dem fortführenden geteerten Flurweg folgen bis zur Kreuzung Oberer Greinbergweg/Lengfelder Landwehr. Nach rechts abbiegen. Der Eingang des Naturgrundstücks befindet sich nach 15 m auf der linken Seite.

Haltestelle „Hertzstraße“:

- Vom „Busbahnhof“ **Linie 20** Richtung „Lengfeld“. Nach ca. 15 min an der Haltestelle „**Hertzstraße**“ aussteigen.
- Fußweg 650 m: Ca. 100 m zurücklaufen um nach rechts auf die Ohmstraße abzubiegen. Die Straße überqueren, weiter nach oben laufen, um dann links in den Oberen Greinbergweg einzubiegen. Nach ca. 400 m die Kreuzung Oberer Greinbergweg/Lengfelder Landwehr überqueren. Der Eingang des Naturgrundstücks befindet sich nach 15 m auf der linken Seite.

Haltestelle „Aumühle“:

- Vom „Busbahnhof“ **Linie 20** Richtung „Lengfeld“. Nach ca. 9 min an der Haltestelle „**Aumühle**“ aussteigen.
- Vom „Busbahnhof“ **Linie 26** Richtung „Pilziggrund“. Nach ca. 9 min an der Haltestelle „**Aumühle**“ aussteigen.
- Fußweg 1,3 km: Auf dem Aumühlweg entlang dem Bach laufen, über die Brücke, rechts weiter und dann rechts abbiegen um entlang des Baches zu bleiben. An der Starße angekommen, nach links gehen, um nach links auf den Mittleren Greinbergweg den Berg bis nach ganz oben zu laufen. Am Ende nach links, geradeaus über die Kreuzung Oberer Greinbergweg/Lengfelder Landwehr. Der Eingang des Naturgrundstücks befindet sich nach 15 m auf der linken Seite.

